

FÖRKLARINGAR

ALLA MÅTT ANGES I MILLIMETER

HÖJDSYSTEM RH 2000.
PLUSHÖJDER ANGES I METER.
PLUSHÖJDER AVSER FÄRDIGT GOLV OM INGET ANNAT ANGES.

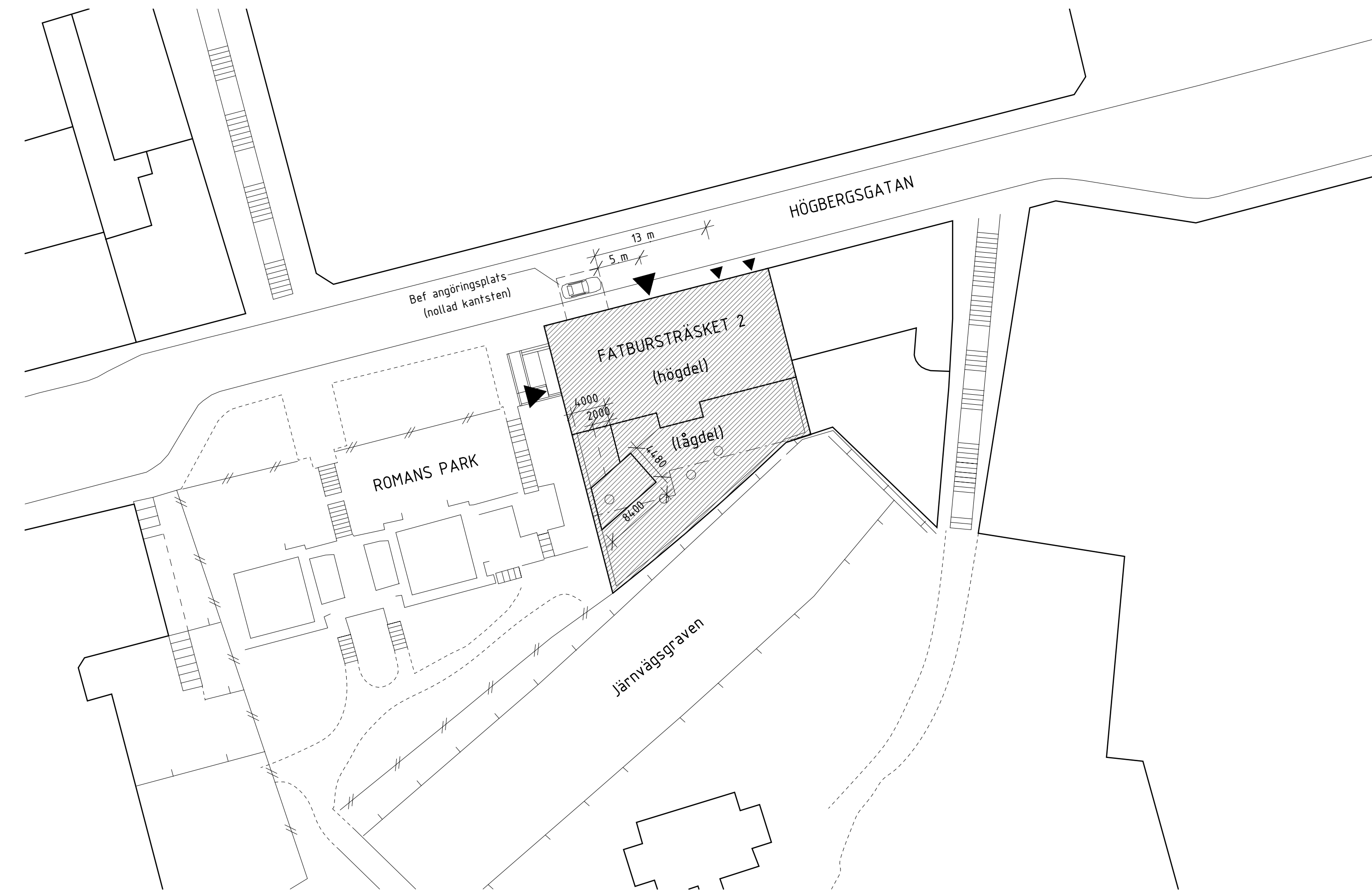
ALLA PLUSHÖJDER ÄR UNGEFÄRLIGA.
INVÄNDIGA PLUSHÖJDER PLAN 3-8 UTGÅR FRÅN BEGRÄNSAD UPPMÄTNING PÅ PLATS.
INVÄNDIGA PLUSHÖJDER PLAN 1-2 UTGÅR FRÅN ÄLDRE RITNINGSUNDERLAG (ÖVERSATT FRÅN TIDIGARE HÖJDSYSTEM).
UTVÄNDIGA PLUSHÖJDER UTGÅR MESTADELS FRÅN ÄLDRE RITNINGSUNDERLAG.

FÖRESKRIFTER

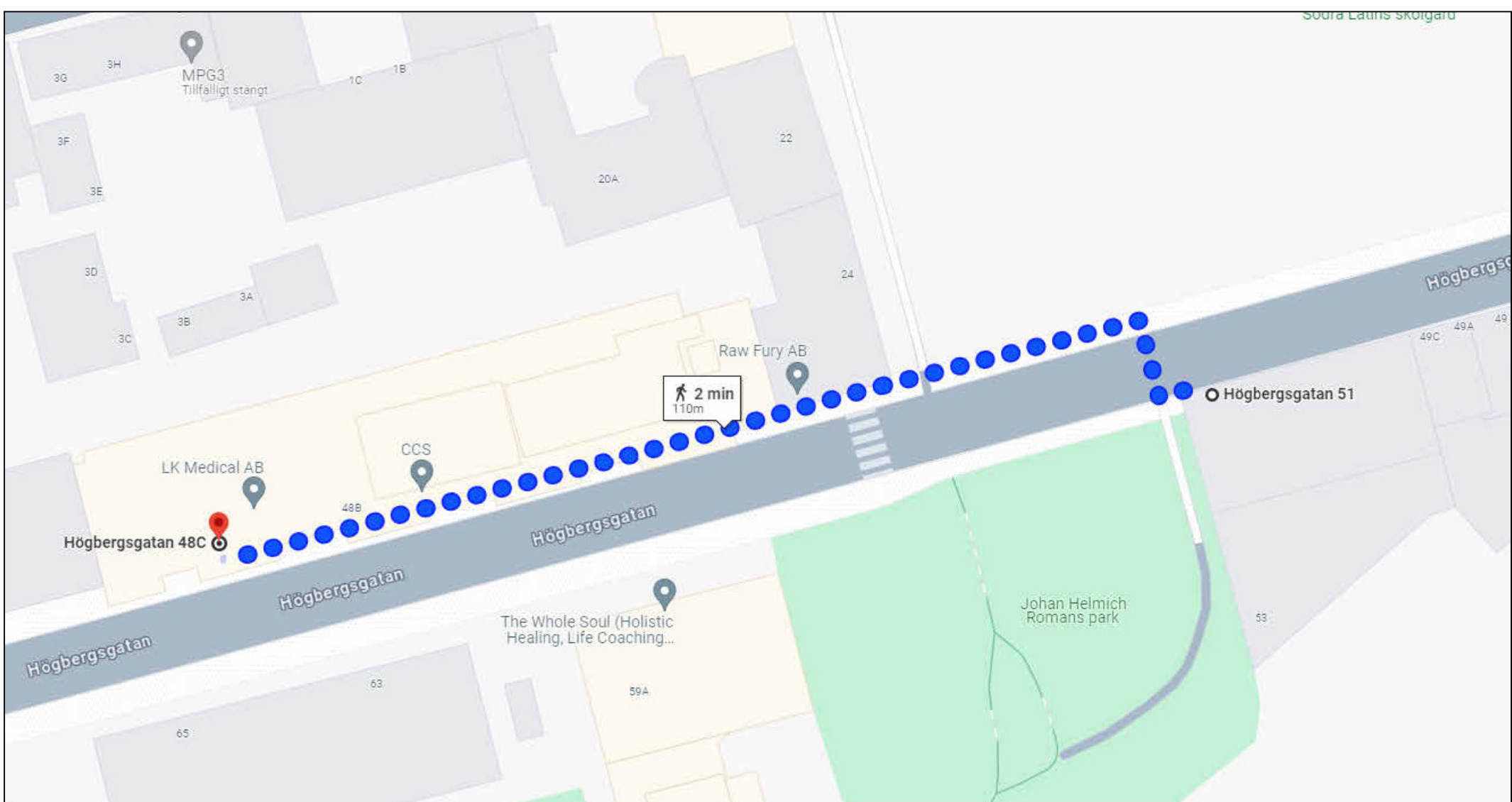
HÄNVISNINGAR

A-40-1-00 FÖRKLARINGAR, FÖRESKRIFTER OCH HÄNVISNINGAR

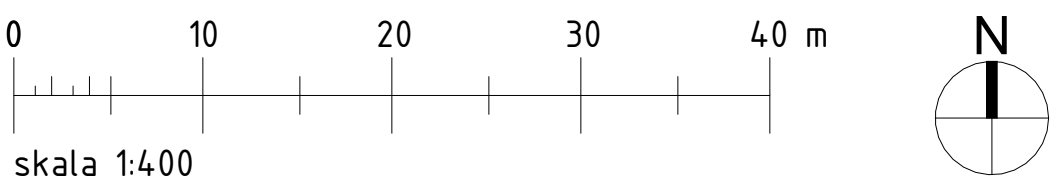
FÖR ÖVRIGA FÖRKLARINGAR, SE A-00-04
PROJEKTBESKRIVNING OCH ILLUSTRATIONSBILAGA



Situationsplan
SKALA 1 : 400



AVSTÅND TILL NÄRMSTA BEFINTLIGA HKP (ca 110 m)



BET		ANT		Kommande Rev - Ritning	2017-xx-xx	DATUM	SIGN
BYGGLOV							
LOKALISERINGSFIGUR							
							
PLAN				SEKTION			
STOCKHOLMS STADSMISSION							
Fatbursträsket 2							
X		A		KOD Arkitekter AB		www.kodarkitekter.se	
UPPRORAG NR		RITNINGSANSVARIG		PROJEKTERINGSANSVARIG			
22-397		SB					
UPPRORAGSANSVARIG				UPPHOVSMAN			
S. Beik				Å Kallstenius			
DATUM		REV./REL. DATUM					
2024-03-31							
SITUATIONSPLAN							
FORMAT		SKALA		NUMMER		BET	
A1		1:400		A-01.1-01			