




FÖRKLARINGAR

 Ny nätstation.

 Fritt 2 m runt nätstationen.

 Alla angivna mått är i meter.

 Befintliga hus och gator mm.

 Nya hus och gator mm.

 Befintigt träd

 Nedtaget träd

Koordinatsatta hörn i Sweref 99, 1800:

A: X=151212.3683
Y=6580381.8602

B: X=151212.7537
Y=6580383.9245

C: X=151215.6654
Y=6580383.3809

D: X=151215.2800
Y=6580381.3166

REV	ANT	ANDRINGEN AVSER	DATUM	SIGN

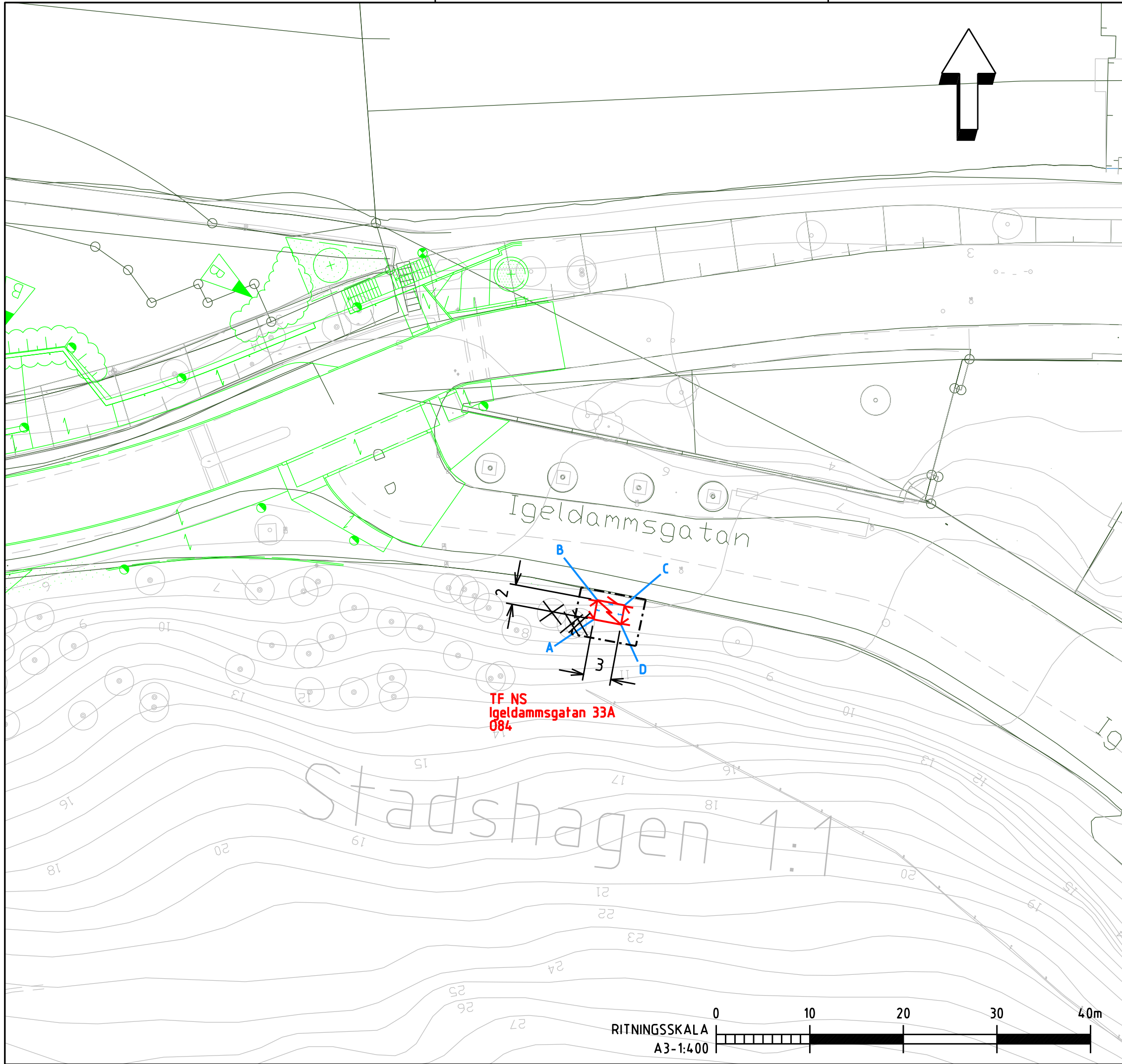
BYGGLOVSANSÖKAN

ELLEVIÖ

DATUM	PROJEKTNR	RITAD/KONSTR. AV
2024-02-28	SA6955007	Peter M Asklund
GRANSKAD AV	PROJEKTLEDARE	
Peter M Asklund	Ioannis Ormanidis	

Stadshagen 1:1, del av
Igeldammsgatan 33A provisorisk nätstation
Situationsplan blivande

SKALA	RITNINGS NR	REV
1:400 (A3)	69655007-5061001002-B02	



RITNINGSSKALA
A3-1:400