

ÖRBY 4:1

HUS KOORDINATER (H)		
HUSHÖRN	X (N)	Y (E)
H1	6572214.626	152216.394
H2	6572196.781	152250.713
H3	6572187.550	152245.528
H4	6572189.215	152241.923
H5	6572188.152	152241.433
H6	6572200.669	152214.323
H7	6572201.731	152214.813
H8	6572203.395	152211.209
KONTROLLPUNKT	6572120.000	152160.000

BET

ANDRINGEN AVSE

DATUM

SIGN

BYGGLOVHANDLING

VEIDEKKE

ORIENTERINGSFIGUR

TAKPLAN

KV BRANDDÖRREN  
HUS L5

B VEIDEKKE BOSTAD AB

tel. 08-635 61 00

TE VEIDEKKE ENTREPRENAD AB

tel. 08-635 61 00

A WHITE ARKITEKTER

tel. 08-402 25 00

UPPRAG NR

9126543000

RITAD AV

I.A.

HANDLÄGGARE

K.M./Hendefelt

DATUM

2016-06-09

ANSVARIG

L. MELIN

HUS L5  
NYBYGGNADSKARTA MED MÅTT- OCH  
KOORDINATSATT HUS

SKALA

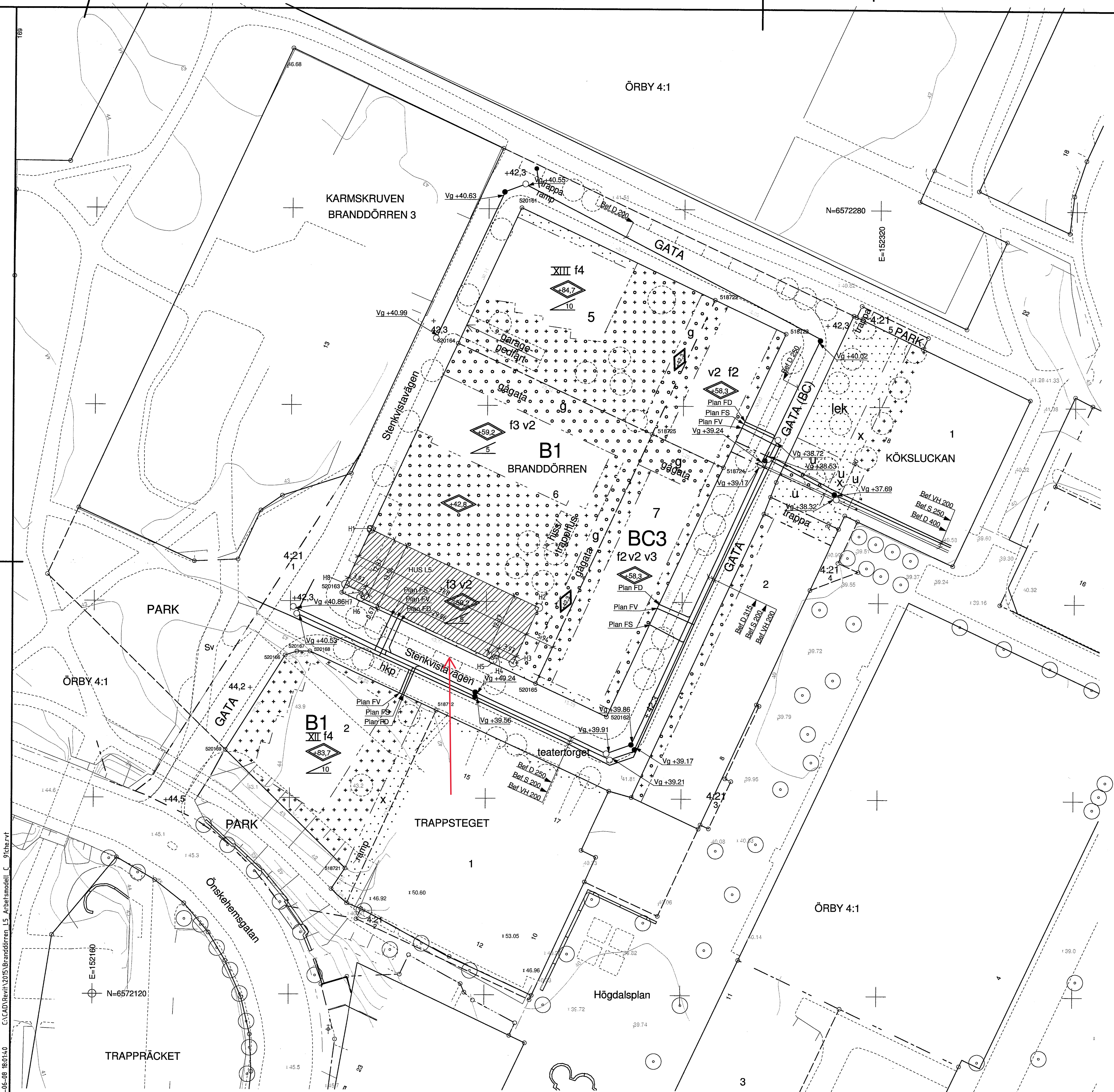
A1 1:400

A3 1:800

NUMMER

A-01.1-L5001

BET



Koordinatsystem: Sweref99 18 00  
Höjdsystem: RH2000

Datum för uttag ur databasen: 2016-09-21

TILL KARTAN H/R VA-BILAGA

Skala 1:400

10 5 0 10 20 30 40m

NYBYGGNADSKARTA ÖVER  
BRANDDÖRREN 5, 6 OCH 7 samt Trappsteget 2  
INOM STADSDELEN HÖGDALEN  
I STOCKHOLM  
UPPRÄTTAD DEN 29 SEPTEMBER 2016  
AV RIIKKA-LIISA SIITERI

Vatten- och avloppsledningar har körts in på kartan av Stockholm Vatten.  
  
Höjderna hänför sig till stadens nollplan.  
  
Uppgifter och bestämmelser om fastighetens anpassning till angränsande gata eller annan mark samt om dess servitutsförhållanden till stadens vatten- och avloppsnät anges i beskrivningen till kartan.

För stadsbyggnadskontoret  
CAD RLS

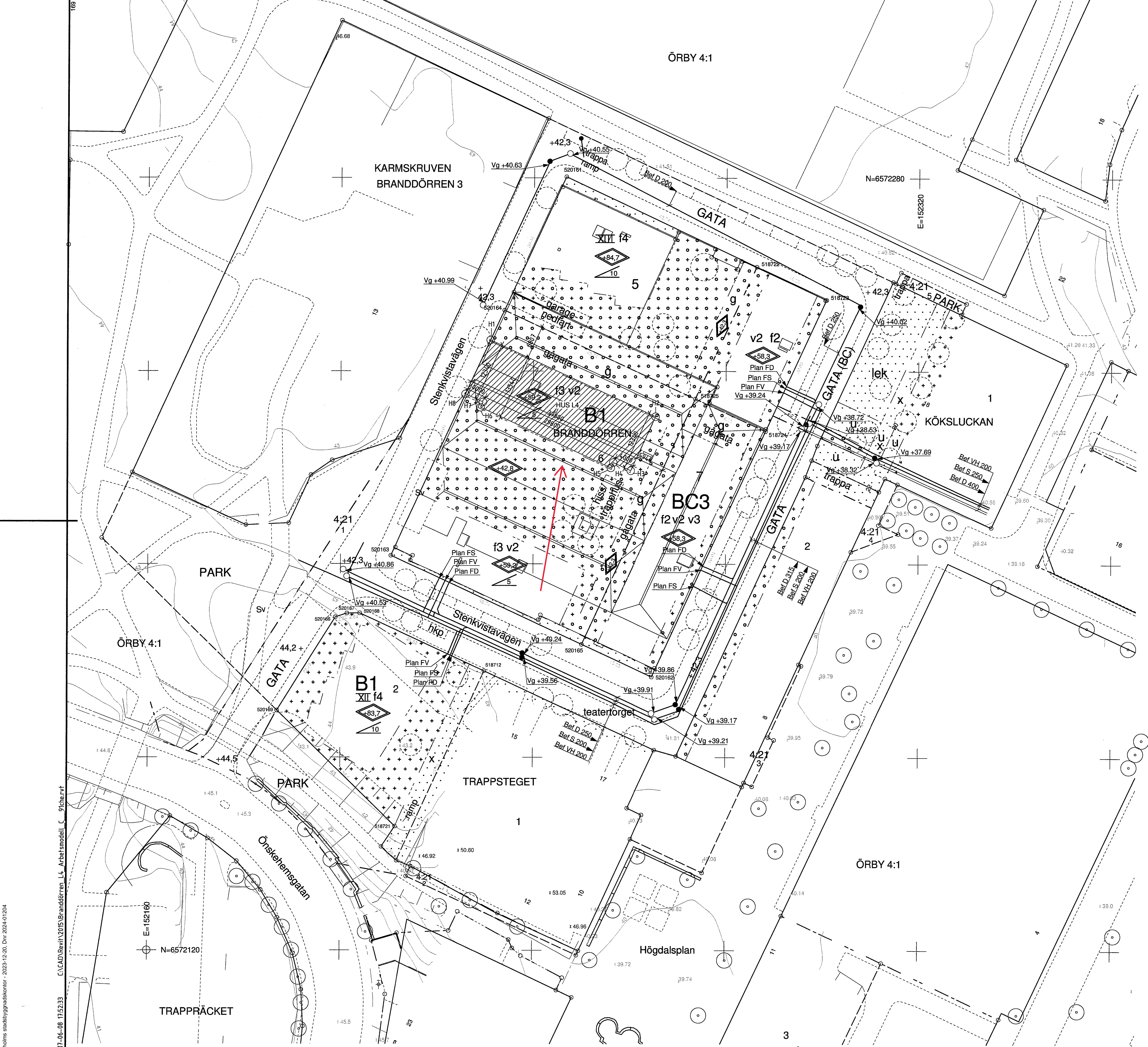
OBS: Byggnation pågår i området.  
Ajustering av landskapsinformation i när- och mellanströmmar.  
Kontroll: Sidsi Almqvist

Koordinatsystem:  
Plan: Sweref99 18 00  
Höjd: RH2000

För Stockholm Vatten  
Ritad 160922 LA

TMKontroll





HUS KOORDINATER (H)		
HUSHÖRN	X (N)	Y (E)
H1	6572246.421	152231.073
H2	6572230.576	152265.392
H3	6572219.373	152260.220
H4	6572221.049	152256.588
H5	6572219.960	152256.085
H6	6572232.451	152229.029
H7	6572233.541	152229.532
H8	6572235.217	152225.901
KONTROLLPUNKT	6572120.000	152160.000

BET

ÄNDRINGEN AVSER

DATUM

SIGN

BYGGLOVHANDLING

VEIDEKKE

ORIENTERINGSGRUPP

TARPLAN

KV BRANDDÖRREN

HUS L4

B	VEIDEKKE BOSTAD AB	tel. 08-635 61 00
TE	VEIDEKKE ENTREPRENAD AB	tel. 08-635 61 00
X	A WHITE ARKITEKTER	tel. 08-402 25 00

UPPGÄRDSKOD

912654-3000

RITAD AV

I.A.

HANDLÄGGARE

K.M./Hendefelt

DATUM

2017.06.09

ANSVARIG

L. MELIN

HUS L4

NYBYGGNADSKARTA MED MÄTT- OCH KOORDINATSATT HUS

SKALA

A1 1:400

A3 1:800

NUMMER

A-01.1-L4001

BET

Koordinatsystem: Sweref99 18 00  
Höjdsystem: RH2000  
Datum för uttag ur databasen: 2016-09-21

TILL KARTAN HIR VA-BILAGA

Skala 1:400

10 5 0 10 20 30 40m

NYBYGGNADSKARTA ÖVER

BRANDDÖRREN 5, 6 OCH 7 samt Trappsteget 2

INOM STADSDELEN HÖGDALEN

I STOCKHOLM

UPPRÄTTAD DEN 29 SEPTEMBER 2016

AV RIIKKA-LIISA SIITERI

Vatten- och avloppslinjer har förts in på kartan av Stockholm Vatten.

Höjderna hänför sig till stadens nollplan.

Uppgifter och bestämmelser om fastighetsanpassning till angränsande gata eller annan mark samt om dess serviceanordningar till stadens vatten- och avloppsnät anges i beskrivningen till kartan.

För stadsbyggnadskontoret

CAD RLS

OBS: Byggnation skiljer i området. Apurifiering av landskapsinformation har inte kunnats utföras.

Kontroll Saida Ahmed

Koordinatsystem

Plan: Sweref99 18 00

Höjd: RH2000

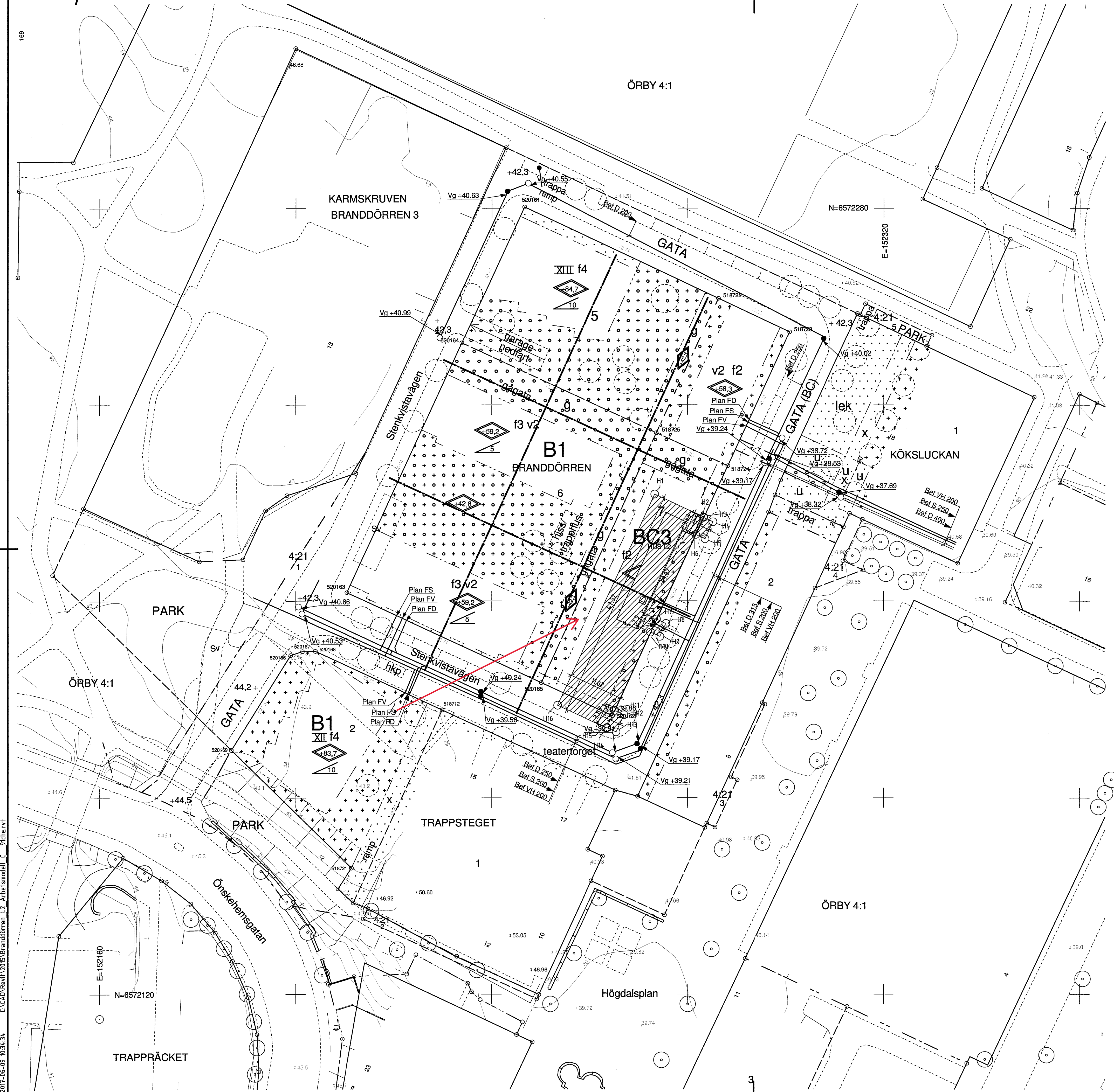
För Stockholm Vatten

Ritad 160922 LA

TM/Kontroll



OBS Detaljprojektering bör ej ske efter nivåkurvor



HUS KOORDINATER (H)		
HUSHÖRN	X (N)	Y (E)
H1	6572226.756	152273.310
H2	6572222.136	152283.315
H3	6572222.036	152283.269
H4	6572221.155	152285.177
H5	6572217.678	152283.572
H6	6572218.559	152281.663
H7	6572201.291	152273.691
H8	6572200.415	152275.588
H9	6572197.782	152274.373
H10	6572198.658	152272.475
H11	6572182.751	152265.131
H12	6572181.870	152267.040
H13	6572178.393	152265.434
H14	6572179.274	152263.526
H15	6572179.174	152263.480
H16	6572183.793	152253.475
KONTROLLPUNKT	6572120.000	152160.000

BET

ÄNDRINGEN AVSER

DATUM

SIGN

BYGGLOVHANDLING

VEIDEKKE

ORIENTERINGSFIGUR

TAKPLAN  
PLAN 15  
PLAN 14  
PLAN 13  
PLAN 12  
PLAN 11  
PLAN 10  
PLAN 09  
GARAGE

KV BRANDDÖRREN

HUS L2

B VEIDEKKE BOSTAD AB

tel. 08-635 61 00

TE VEIDEKKE ENTREPRENAD AB

tel. 08-635 61 00

A WHITE ARKITEKTER

tel. 08-402 25 00

UPPRORAS NR

9126543000

STAD AV

LA

HANDLÄGGARE

K.M/Hendefelt

DATUM

2017-06-09

ANSVARIG

L. MELIN

HUS L2

NYBYGGNADSKARTA MED MÅTT- OCH

KOORDINATSATT HUS

SKALA

A1 1:400

NUMMER

A-01.1-L2001

BET

Koordinatsystem: Sweref99 18 00  
Höjdsystem: RH2000

Datum för uttag ur databasen: 2016-09-21

TILL KARTAN HIR VA-BILAGA

Skala 1:400

10 5 0 10 20 30 40m

NYBYGGNADSKARTA ÖVER

BRANDDÖRREN 5, 6 OCH 7 samt Trappsteget 2

INOM STADSDELEN HÖGDALEN

I STOCKHOLM

UPPRÄTTAD DEN 29 SEPTEMBER 2016

AV RIIKKA-LIISA SIITERI

Vatten- och avloppsledningar har förts in på kartan av Stockholm Vatten.

Höjderna hänför sig till stadens nollplan.

Uppgifter och bestämmelser om fastighets anpassning till angränsande gata eller annan mark samt om dess servitutsrättigheter till stadens vatten- och avloppsanläggning anges i beskrivningen till kartan.

För stadsbyggnadskontoret

OBS: Byggnation pågår i området. Ägare förklarar att kartan inte kan användas utanför.

Kontroll Seld Ahmed

Koordinatsystem

Plan: Sweref99 18 00

Höjd: RH2000

För Stockholm Vatten

Ritad 160922 LA

T.M.Kontroll