




FÖRKLARINGAR

 Ny nätstation.

 Fritt 2 m runt nätstationen.

 Alla angivna mått är i meter.

 Befintliga hus och gator mm.

 Nya hus och gator mm.

 Befintigt träd

Koordinatsatta hörn i Sweref 99, 1800:

A: X=151207.5918  
Y=6580382.7841

B: X=151207.9772  
Y=6580384.8485

C: X=151210.8889  
Y=6580384.3049

D: X=151210.5035  
Y=6580382.2406

REV	ANT	ANDRINGEN AVSER	DATUM	SIGN

BYGGLOVSANSÖKAN

ELLEVIÖ

DATUM	PROJEKTNR	RITAD/KONSTR. AV
2023-10-31	SA6955007	Peter M Asklund
GRANSKAD AV	PROJEKTLEDARE	
Peter M Asklund	Ioannis Ormanidis	

Stadshagen 1:1, del av  
Igeldammsgatan 33A provisorisk nätstation  
Situationsplan blivande

SKALA	RITNING NR	REV
1:400 (A3)	69655007-5061001002-B02	



TF NS  
Igeldammsgatan 33A  
084

Stadshagen 1:1

Igeldammsgatan

