

N^o 197-*dr*
1929

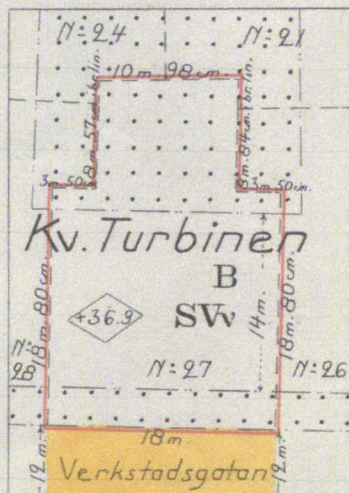
Tomtkarta

över

ING. TILL BYGGNADSNÄMNDEN

-7 FEB. 1930

tomten N^o 27 uti kvarteret **Turbinen**
inom stadsdelen Södermalm i Stockholm




Stadsbyggnadskontoret

Inkom
Reg.
Dnr:

2023-04-27

25
06747-575



Tomten N^o 27 är belägen inom ny stadsdel.

Tomten skall innehålla enligt tomtmätning av den 30 decemb. 1929 med utanför de röda linjerna åskrivna dimensioner i areal 434,0 kvadratmeter å fri och egen grund.

Enligt Kungl. Maj:ts nådiga brev av den 18 jan. 1929 må de områden av denna tomt och angränsande tomter, som betecknats med prickning icke för något ändamål bebyggas vare sig på eller under markens plan.

Med S betecknat område må bebyggas endast med hus, som med varandra sammanbyggas. Med Vv betecknat område må icke bebyggas med hus om flera än fem (5) vån. med rätt till ett plan dessutom inreda vinden till bostadsändamål. Å med siffra i ramb betecknat område må icke uppföras byggnad till större höjd i meter över stadens nollplan (slusssträskeln), än siffran i ramben anger.

Angående tomtens bebyggande i övrigt se ovannämnda Kungl. brev.


Verkstadsgatan framför ifrågavarande tomt var ej för allmänt begagnande upplåten den 1 januari 1908.

Gatumarksansättning skall ej utgå enligt avtal med staden.

Stockholms stadsingenjörskontor den 6 februari 1930.

H. P. Palmman

Lösen Sju Kronor.



Fastställd gatulinje.

Laglig gällande tomtgräns

Röd färg in till prickad gränslinje utmärker tomt i fråga.

Utmärker gata, som helt eller delvis ej var för allmänt begagnande upplåten den 1 januari 1908.

Utmärker område som ej får bebyggas

Öst

A131298