

SITUATIONSPLAN
1:400





METER


0 5 10 15 20

FÖRKLARINGAR

MÅTTSÄTTNING AVSER FÄRDIGA YTSKIKT

SITUATIONSPLANEN ÄR SKAPAD UTIFRÅN
KARTUTDRAG FRÅN LANTMÄTERIET, DATERAD
23-02-03 SOM UNDERLAG.

-  BEFINTLIG BYGGNAD
-  BYGGNADSDEL SOM BYGGLOVET AVSER
- PÅBYGGNAD AV INREDD VIND SAMT
INVÄNDIG OMBYGGNATION KÄLLARE
-  BYGGNADSDEL SOM BYGGLOVET AVSER -
TILLBYGGNATION
-  AVSER NY ENTRÉ



BYGGLOVSHANDLING UTGÖR UNDERLAG VID
BYGGLOVSANSÖKAN, EJ AVSEDD SOM
BYGGHANDLING.

BET	ÄNDRING AVSER	DATUM	Sign.
-----	---------------	-------	-------

BYGGLOVSHANDLING

FLÄTAN 2
STOCKHOLM STAD

BYGGINGENJÖRSBYRÅN

STOCKHOLM Sandhamnsgatan 62, 115 60 Sthlm, Tfn: 08-410 906 60
VÄSTERÅS Smedjegatan 7, 722 13 Västerås, Tfn: 021-12 29 90

UPPDRAK NR 9290	RITAD AV STINA AURICH	HANDLÄGGARE ROBIN LEJERDAL
DATUM 2023-04-12	ANSVARIG ROBIN LEJERDAL	

SITUATIONSPLAN

SKALA A3 1:400	NUMMER A-01.1-001	BET
-------------------	----------------------	-----