



Tillägg till PLANBESTÄMMELSER

Följande ändringar kompletterar inom angivet område gällande detaljplaner.

Gränsbeteckningar

Gräns för planområdet där tillägg till planbestämmelser ska gälla.

Kvartersmarkens anordnande

Utförande

+0.0

Lägst nivå i meter relativt nollplanet för schaktning, spontning, pålning, borrhning eller andra ingrepp i undergrunden. Nivån får underskridas vid byggande av allmännyttig underjordisk avloppsledning.

Administrativa bestämmelser

Ändrad lovplikt

Bygglov krävs inte för byggande av allmännyttig underjordisk avloppsledning. Den minskade lovplikten omfattar endast delar av avloppsledningen som är belägna under mark. Åtgärder som omfattas av lovplikt ovan mark andantas inte kravet på lov genom denna bestämmelse. Bestämmelsen gäller 7 år efter att planen har fått laga kraft.

Markreservat för allmännyttigt ändamål

u3 Marken ska vara tillgänglig för allmännyttig underjordisk avloppsledning mellan nivåerna -17 och -44 meter under nollplanet.

u4 Marken ska vara tillgänglig för allmännyttig underjordisk avloppsledning mellan nivåerna -10 och -44 meter under nollplanet.

Genomförandetid

Genomförandetiden slutar 7 år efter det att planen har fått laga kraft.

UPPLYSNINGAR

Planen består av:

- 8 st plankartor med bestämmelser

Till planen hör:

- planbeskrivning

Planen är upprättad enligt plan- och bygglagen (PBL 2010:900).

UTDRAG BASKARTA

- + — + — Kommungräns
- Stadsdelsgräns
- - - - - Kvarter enligt detaljplan,
- Allmän plats-gräns
- - - - - Fastighetsindelingsbestämmelse
- - - - - Fastighetsgräns
- - - - - (Kvarterstraktgräns, Traktgräns
- - - - - Fastighetsområdesgräns)
- - - - - Fastighetsutrymmesgräns 3D
- - - - - Fastighetsbeteckning
- - - - - Fastighetsbeteckning 3D
- - - - - Föreslagen fastighet
- - - - - Gemensamhetsanläggning
- - - - - Servitutsområde
- - - - - Ledningsrättsområde
- - - - - Fornlämningsområde
- - - - - Byggnad
- - - - - Vag/gångbanekant
- - - - - Staket
- - - - - Mur
- - - - - Stödmur
- - - - - Träd
- - - - - Kraftledning
- - - - - Nivåkurvor
- - - - - Markhöjd
- - - - - Transformatorbyggnad

Koordinatsystem: Sweref 99 18 00 i plan och RH2000 i höjd.

Upprättad av Stadsmättningsavdelningen.

ILLUSTRATION 1 Ej skalenlig

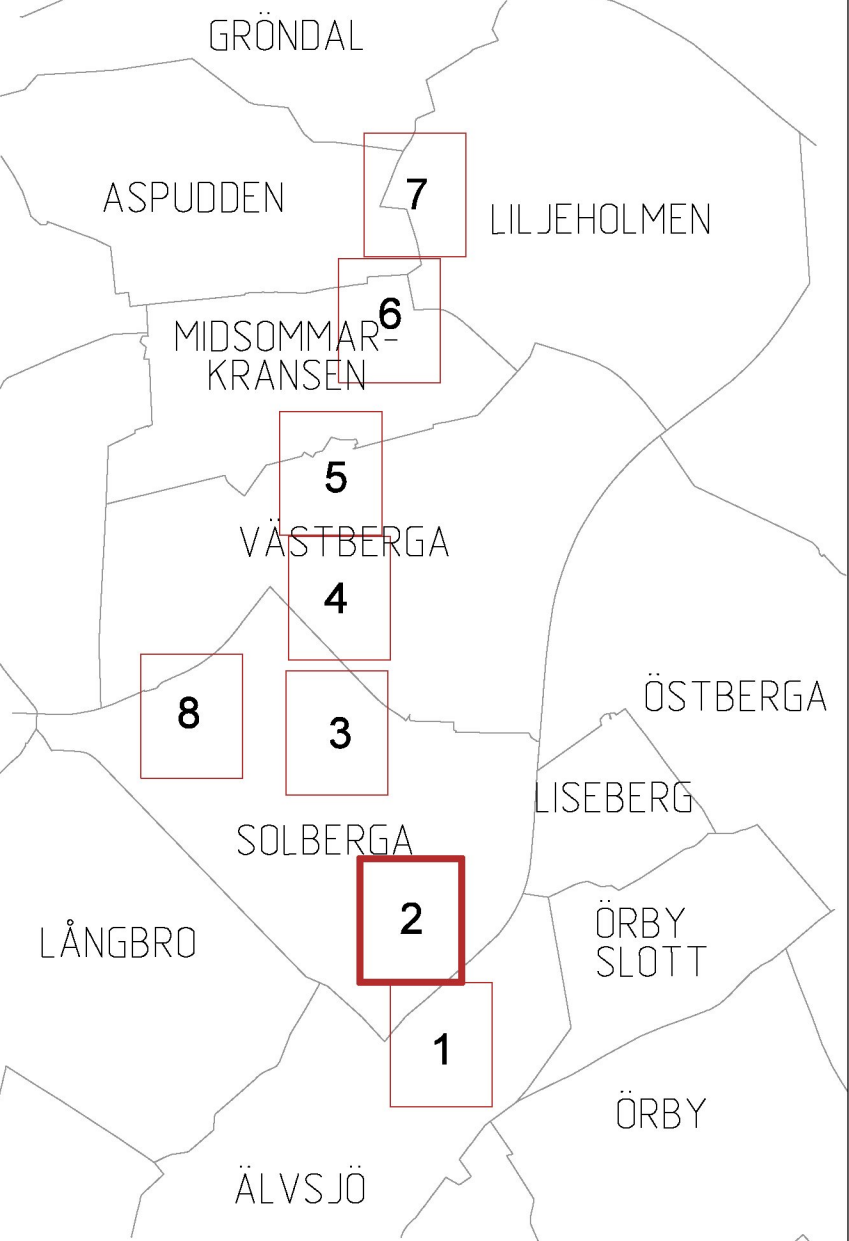


Illustration 1 visar plankartans 8 kartblad i rött öppna stadsdelar. Aktuellt kartblad är markerat med fetare linje.

ILLUSTRATION 2 Ej skalenlig

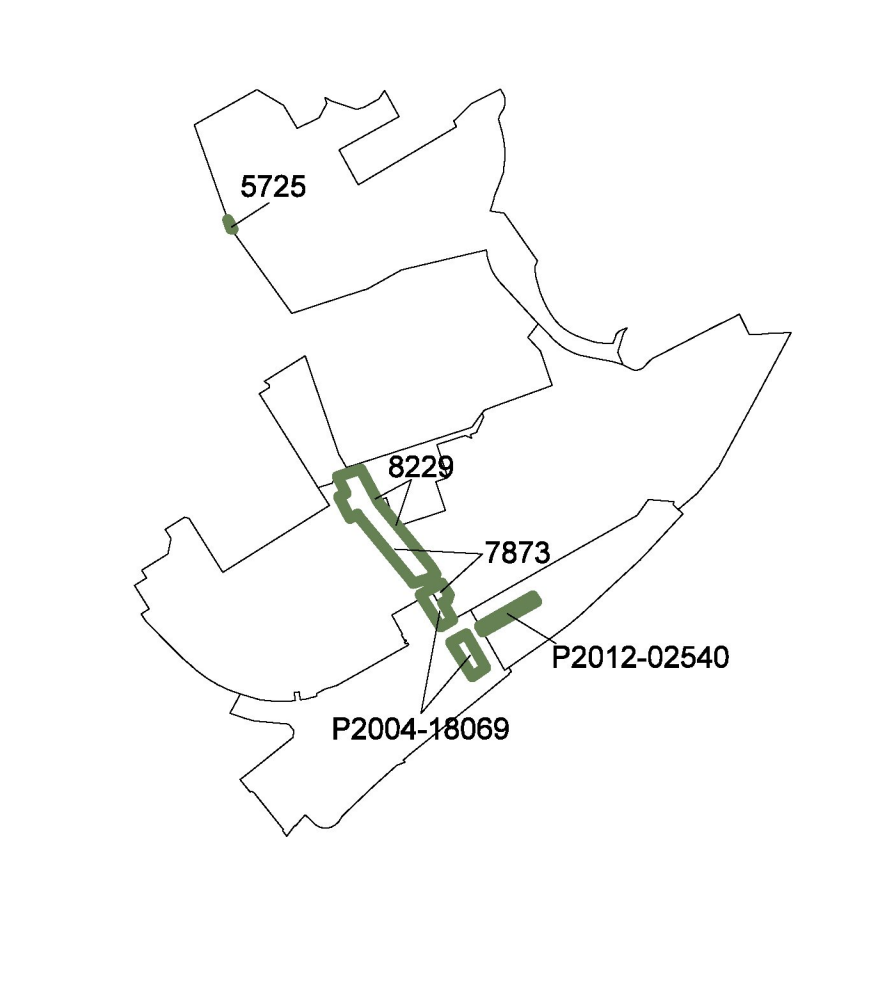
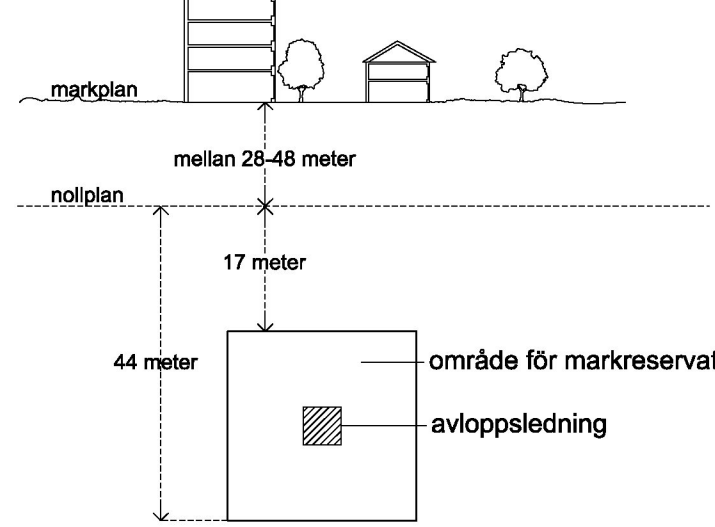


Illustration 2 visar berörda detaljplaner. Ändring genom tillägg görs inom grönmarkerade områden.

PRINCIPILLUSTRATION 3 Ej skalenlig



Principillustration 3 visar typsektion längs sträckan, del 2.

Ändring av 24 detaljplaner genom tillägg samt upphävande av del av detaljplan ÄDp 2015-19085 för

Mässtunneln

i stadsdelarna Älvsjö, Solberga, Västberga,
Midsommarkransen, Aspudden och Liljeholmen
i Stockholm

Stockholms stadsbyggnadskontor
Planavdelningen
2022-06-16

Pia Ölvetro
planchef

Tony Andersson
stadsplanerare

Godkänt av SBN 2022-08-25
Antagen av KF 2022-11-07
Laga kraft 2022-12-06

ÄDp 2019-16196-54, del 2(8)