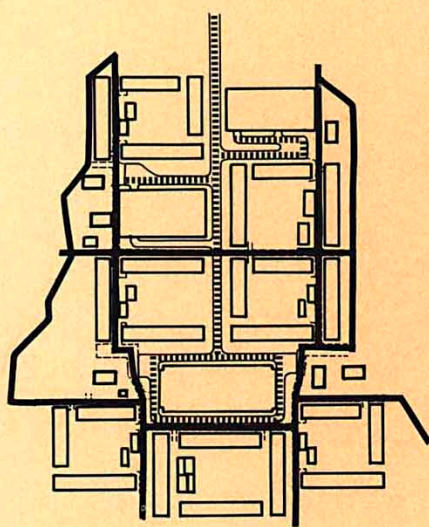


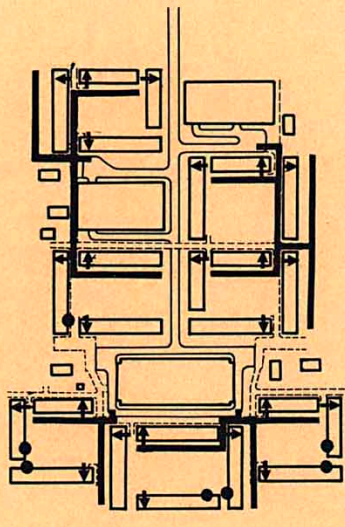
Illustrationskartor

Skala 1:3000 0 100 200m



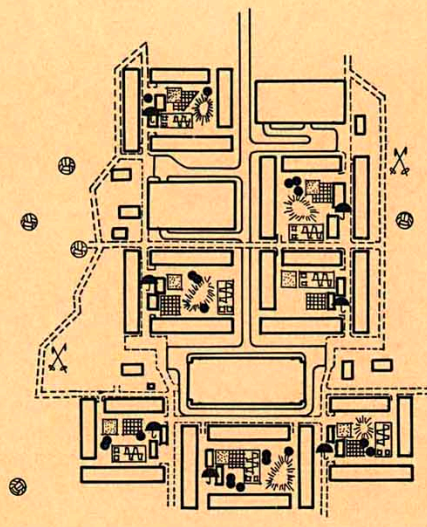
TRAFIKYTÖR

bi- och mopedväg (utan gångbana)
gång- och cykelväg, max lutning 1:4
på en längd av högst 50m



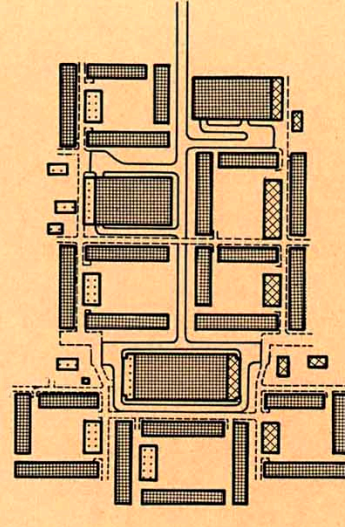
BRANDVÄGAR PÅ TOMTMARK

brandväg
entrésida
reservtrapphus



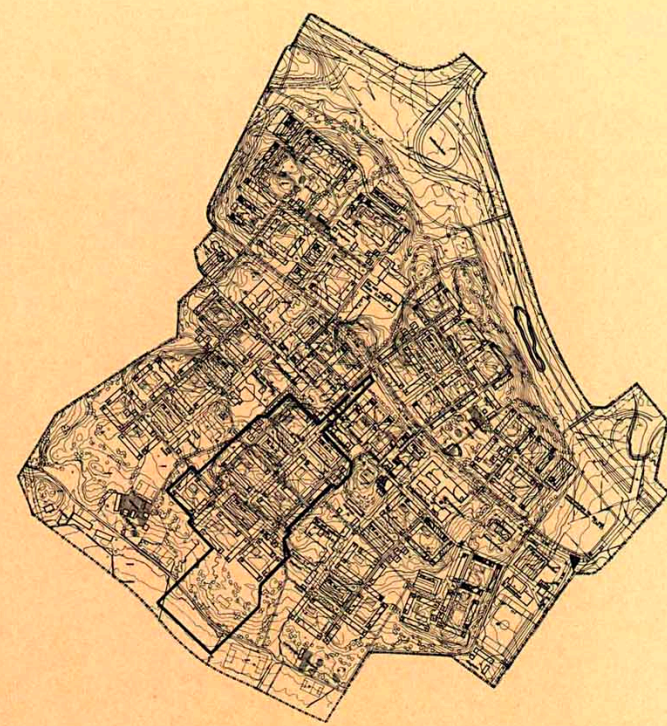
NÄRLEKOMRÅDE

småbarnstekplats
redskapslek
regnskydd
bolk
skid- och tefotsbacke
trädgrupp
lekställe



FÄRGINDELNING

byggnader med samma och från övriga avvika
kulörten i olika nyanser



Översiktsplan

Skala 1:8000 0 200 400m



Beteckningar

Grundkartan

nivåkurver
befintlig väg
befintliga träd, avsedda att bibehållas
fastighetsbeteckning

Gränser

stadspengräs
områdesgräs
bestämelsegräs
illustrationslinje
för namnsättning

Områden

gatemark
parkmark
bostäder
gemensamhetsanläggning
bostäder med entréväning
garage för närboende
enärstation, specialområde

Övriga beteckningar

område som inte får bebyggas
område som får bebyggas i mindre omfattning
ledningsområde
gångstrafikområde
planskilt gångstrafikområde
tunnelområde, lägsta schaktningsdjup
gatahöjd, markhöjd
illustrerad markhöjd eller våningshöjd
högsta hushöjd
högsta hushöjd över nollplanet
våningsantal
utnyttjandegrad
terrassbyggnad (kärbar)
bro
illustrationstext
planerade träd på gatemark
sektion
Kommunens nollplan

0 50 100m
Skala 1:1000

RINGERIKE
Oslogatan

Stadsplan för
Husby II
inom stadsdelen Husby Gård
i Stockholm

Projektörer: L. Brattberg och J. Wahlstein
Stockholms stadsbyggnadskontor
Stadsplaneavdelningen den 25 oktober 1971

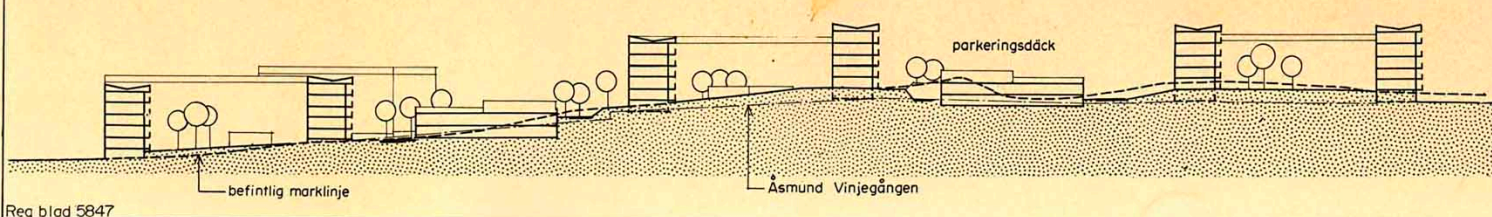
J. Wahlstein

Lars Brattberg

Stadsplanen antagen av BN den 27.4.1972
godkänd av KF den 197
fastställd av den 197

PI 7375

Sektion A-A



Reg. blad 5847